

Sazby místního poplatku za užívání veřejného prostranství (čl. 17 obecně závazné vyhlášky města Třeboně č. 1/2021 o místních poplatcích)

Sazba poplatku za každý i započatý m² dle způsobu užívání veřejného prostranství:

Způsob užívání veřejného prostranství	Sazba v Kč/m ² a den		
	zóna A	zóna B	zóna C
umístění dočasných staveb a zařízení sloužících pro poskytování služeb	5,00	4,00	4,00
umístění dočasných staveb sloužících pro poskytování prodeje	10,00	5,00	5,00
umístění zařízení sloužících pro poskytování prodeje	25,00	20,00	15,00
provádění výkopových prací	10,00	5,00	5,00
umístění stavebních zařízení do 10 dnů	2,00	1,00	1,00
umístění stavebních zařízení nad 10 dnů	5,00	3,00	3,00
umístění stavebních zařízení nad 20 dnů	10,00	5,00	5,00
umístění reklamních zařízení	25,00	20,00	15,00
umístění zařízení lunaparků a jiných obdobných atrakcí	2,00	1,00	1,00
umístění zařízení cirkusů	2,00	1,00	1,00
umístění skládek	10,00	5,00	5,00
užívání veřejného prostranství pro reklamní akce	10,00	5,00	5,00
užívání veřejného prostranství pro potřeby tvorby filmových a televizních děl	10,00	5,00	5,00

Pro účely stanovení poplatku se územní obvod člení na tyto zóny:

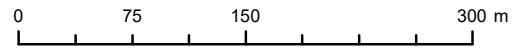
Zóna A, kterou tvoří prostory veřejného prostranství ve vnitřním městě ohraničené branami Budějovickou, Jindřichohradeckou, Novohradskou (graficky vyznačena v příloze č. 2)



Zóna B, kterou tvoří prostory veřejného prostranství na katastrálním území města Třeboň mimo prostory uvedené v zóně A a zóně C

Zóna C, kterou tvoří prostory veřejného prostranství v katastrálním území Břilice, Branná, Nová Hlína, Stará Hlína, Přeseka, Holičky

Veřejné prostranství - Zóna A

1:5,000



-  Zóna A
-  Stavební objekt
-  Parcely KN

